







Условные обозначения и линии :

-  - граница проезжей части
-  - стойка под знаки дорожные
-  - существующие здания и сооружения
-  - газон
-  - тротуар
-  - проектируемые дорожные знаки  
3.27

				<b>ПОДД.Э-Д-23-24-16/04/24-3</b>				
Изм.	Лист	№ докум.	Подп.	Дата	Объект: Внутридворовая территория Адрес: Московская обл., г. Мытищи, Новомытищинский проспект, д.14, д.16	Литера	Масса	Масштаб
	Разраб.	Максимов Н.В.						1:500
	Пров.							
	Н.контр.					Лист	Листов	
	Утв.	Васин Ю.А.			Схема организации дорожного движения на период эксплуатации		ООО «Бизнес База»	

**Номенклатура – спецификация дорожных знаков по ГОСТ 52290-2004  
на период эксплуатации**

№ п/п	Номер знака	Изображение знака	Наименование знака	Тип размер	Количество шт.
1	5.27		Зона с ограничениями стоянки	I	1
2	5.28		Конец зоны с ограничениями стоянки	I	1
3	8.24		Работает эвакуатор	II	1
4					
<b>Итого:</b>					3

Стойки под дорожные знаки:  
труба оцинкованная d=76 мм – 2 шт.  
хомут оцинкованный d=76 мм – 6 шт.

Согласовано	

Взам. инв. №	
Подп. и дата	

<i>Изм</i>	<i>Кол.уч</i>	<i>Лист</i>	<i>№ док.</i>	<i>Подп.</i>	<i>Дата</i>

ПОДД.Э-Д-23-24-16/04/24-3

Инв. № подл.	

Разработал	Максимов		
Проверил			
ГИП	Васин		

Номенклатура-спецификация  
дорожных знаков

<i>Стадия</i>	<i>Лист</i>	<i>Листов</i>
ООО «Бизнес База»		